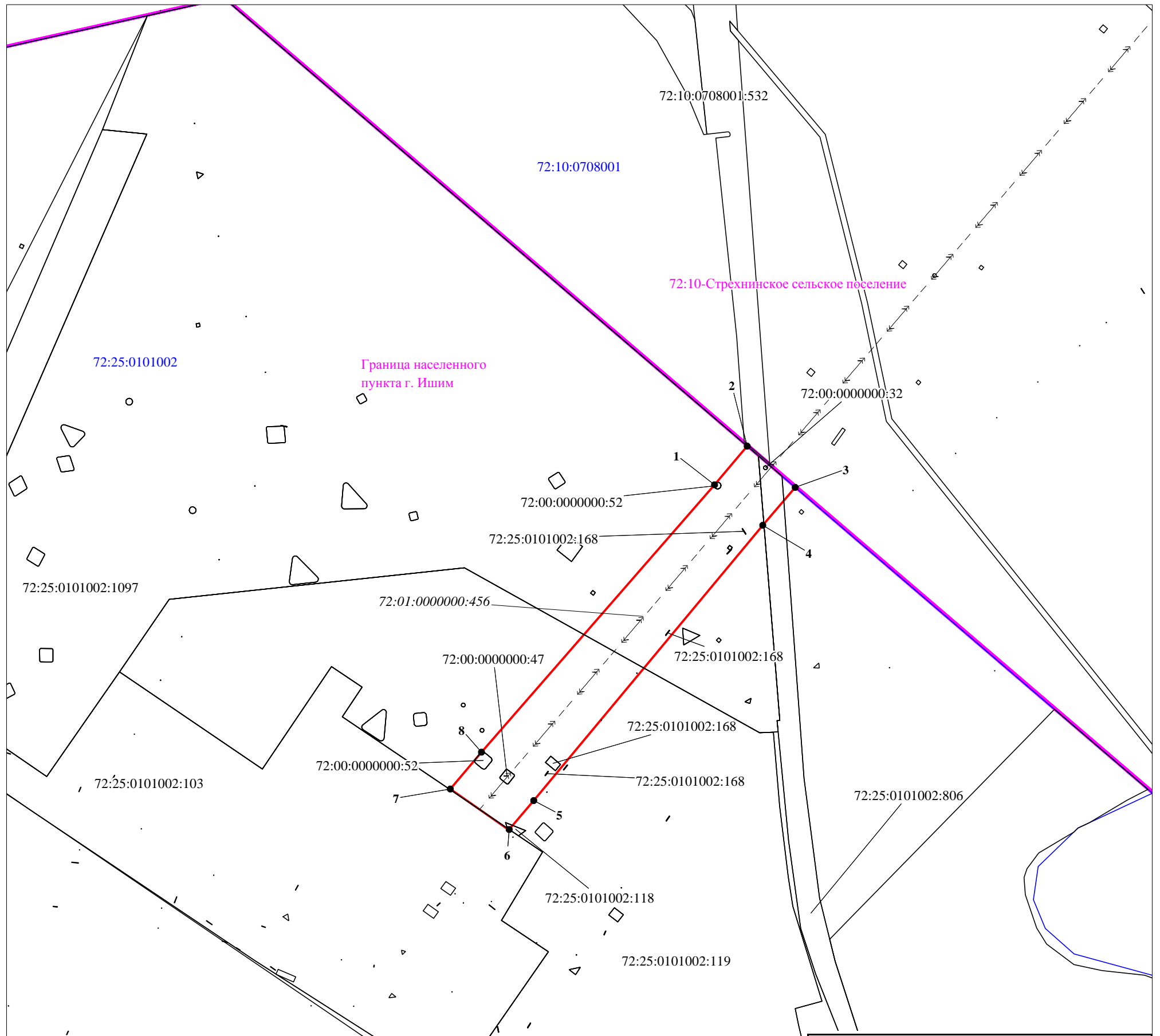

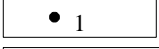
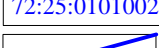


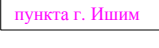
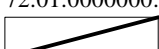


Схема границ публичного сервитута на кадастровом плане территории

Объект: Воздушная линия электропередачи ВЛ-110 кВ «Ишим-Абатск»
Местоположение: Тюменская область, г. Ишим
Проектируемая площадь публичного сервитута: 14 450 кв.м
Система координат: МСК №3



Используемые условные знаки и обозначения:

-  граница устанавливаемого публичного сервитута
-  точка устанавливаемого публичного сервитута
-  72:25:0101002 номер кадастрового квартала
-  граница кадастрового квартала
-  граница муниципального образования
-  Граница населенного пункта г. Ишим наименование муниципального образования
- 72:01:0000000:32 Кадастровый номер земельного участка
-  граница земельных участков по сведениям ЕГРН
- 72:01:0000000:456 Кадастровый номер ОКС
- Система координат: МСК № 3

Масштаб 1:3 000

Каталог координат		
Обозначение характерных точек границ	Координаты, м	
	X	Y
	2	3
1	223072.40	3514020.32
2	223099.16	3514042.88
3	223070.85	3514076.26
4	223044.43	3514053.85
5	222853.52	3513895.90
9	222833.20	3513878.71
7	222861.30	3513838.08
8	222886.80	3513859.60
1	223072.40	3514020.32