




СХЕМА границ публичного сервитута на кадастровом плане территории

Объект: ВЛ-0,4кВ ф. "Береговая, 17" от ТП-201
Местоположение: Тюменская область, г. Ишим, ул. Береговая
Ориентировочная площадь: 26 кв.м.
Система координат: МСК № 3



Масштаб 1:500

УСЛОВНЫЕ ОБОЗНАЧЕНИЯ:

	граница кадастрового квартала	<i>72:25:0104016</i>	обозначение кадастрового номера кадастрового квартала
	границы земельных участков, сведения о которых содержатся в ЕГРН	<i>:989/чзу1</i>	обозначение части земельного участка
	граница публичного сервитута	989	обозначение кадастрового номера земельного участка

Приложение к Схеме. Перечень земельных участков с обременениями

Номер п/п	Кадастровый номер	Разрешенное использование	Площадь ЗУ, кв.м.	Обозначение на Схеме	Ориентировочная площадь обременения, кв.м.
1	72:25:0104023:50	для водозабора	19400	:50/чзу1	13
2	земли, государственная собственность на которые не разграничена	-	-	-	13

Приложение к Схеме границ публичного сервитута

Обозначения характерных точек границ	Координаты, м	
	X	Y
1	2	3
–	–	–
1	219881.94	3513495.49
2	219881.44	3513495.36
3	219881.07	3513494.99
4	219879.45	3513492.02
5	219879.33	3513491.54
6	219879.46	3513491.04
7	219879.83	3513490.67
8	219880.33	3513490.54
9	219880.83	3513490.67
10	219881.21	3513491.06
11	219882.82	3513494.01
12	219882.94	3513494.49
13	219882.81	3513494.99
14	219882.44	3513495.36
1	219881.94	3513495.49
–	–	–
15	219862.78	3513460.60
16	219862.28	3513460.47
17	219861.91	3513460.10
18	219861.79	3513459.77
19	219861.45	3513457.70
20	219861.50	3513457.65
21	219861.52	3513457.58
22	219861.50	3513457.50
23	219861.45	3513457.45
24	219861.41	3513457.44
25	219860.93	3513454.58
26	219861.06	3513454.08
27	219861.43	3513453.71
28	219861.93	3513453.58
29	219862.43	3513453.71
30	219862.80	3513454.08
31	219862.92	3513454.41
32	219863.78	3513459.60
33	219863.65	3513460.10
34	219863.28	3513460.47
15	219862.78	3513460.60
–	–	–
35	219872.37	3513478.05
36	219871.87	3513477.92
37	219871.50	3513477.55
38	219871.37	3513477.05
39	219871.50	3513476.55

40	219871.87	3513476.18
41	219872.37	3513476.05
42	219872.87	3513476.18
43	219873.24	3513476.55
44	219873.37	3513477.05
45	219873.24	3513477.55
46	219872.87	3513477.92
35	219872.37	3513478.05