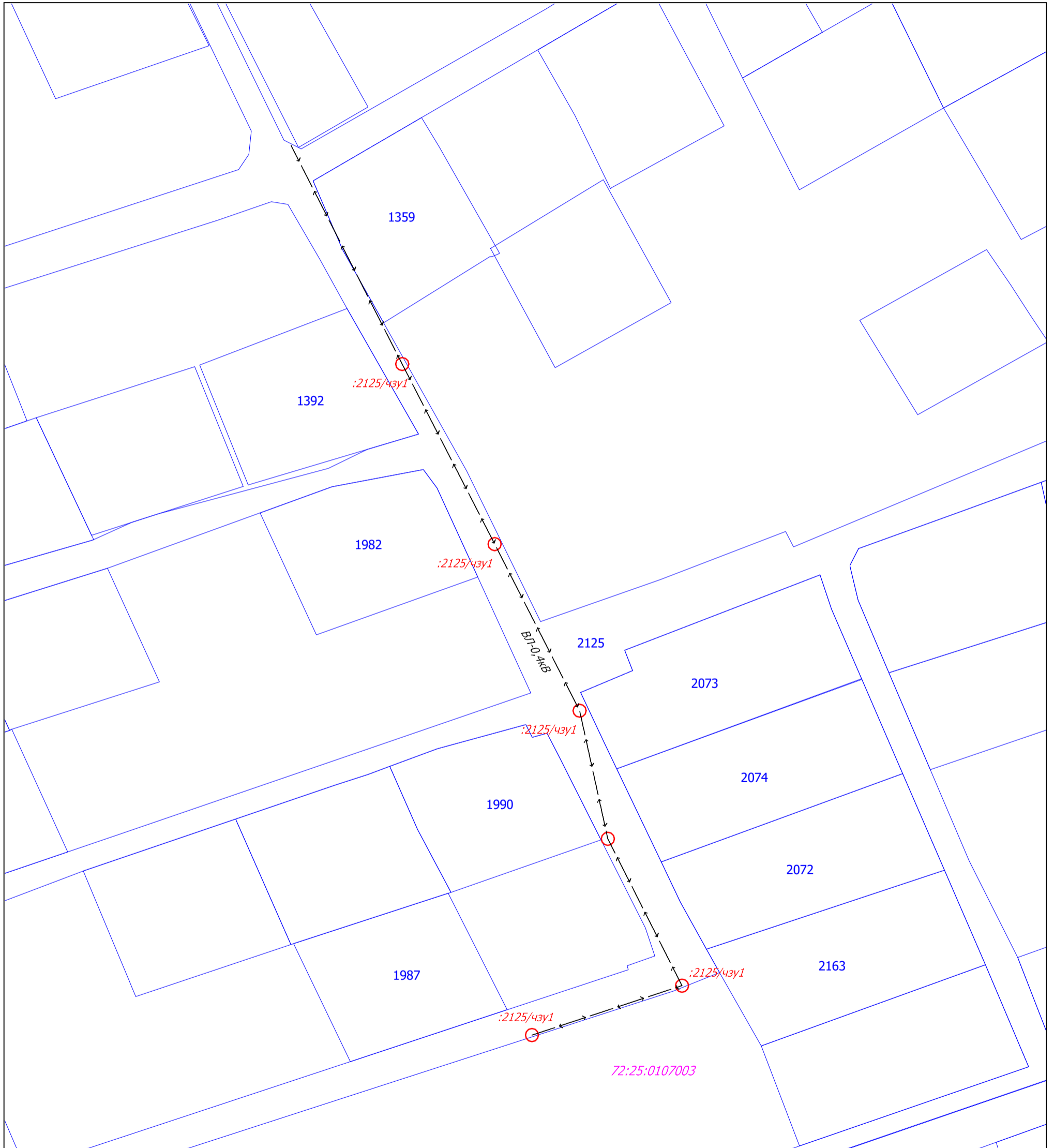





СХЕМА границ публичного сервитута на кадастровом плане территории

Объект: ВЛ-0,4кВ ТП-172П ф. "СНТ Обувщик"
Местоположение: Тюменская область, г. Ишим
Ориентировочная площадь: 18 кв.м.
Система координат: МСК № 3



УСЛОВНЫЕ ОБОЗНАЧЕНИЯ:

	граница кадастрового квартала	72:25:0104016	обозначение кадастрового номера кадастрового квартала
	границы земельных участков, сведения о которых содержатся в ЕГРН	:989/чзу1	обозначение части земельного участка
	граница публичного сервитута	989	обозначение кадастрового номера земельного участка

Масштаб 1:600

Приложение к Схеме. Перечень земельных участков с обременениями

Номер п/п	Кадастровый номер	Разрешенное использование	Площадь ЗУ, кв.м.	Обозначение на Схеме	Ориентировочная площадь обременения, кв.м.
1	72:25:0107003:2125	под земли общего пользования в составе садоводческого товарищества "Обувщик"	24698	:2125/чзу1	16
2	земли, государственная собственность на которые не разграничена	-	-	-	2

Приложение к Схеме границ публичного сервитута

Обозначения характерных точек границ	Координаты, м	
	X	Y
1	2	3
–	–	–
1	219128.40	3517598.22
2	219128.90	3517598.09
3	219129.27	3517597.72
4	219129.40	3517597.22
5	219129.27	3517596.72
6	219128.90	3517596.35
7	219128.40	3517596.22
8	219127.90	3517596.35
9	219127.53	3517596.72
10	219127.40	3517597.22
11	219127.53	3517597.72
12	219127.90	3517598.09
1	219128.40	3517598.22
–	–	–
13	219100.73	3517612.42
14	219101.23	3517612.29
15	219101.60	3517611.92
16	219101.73	3517611.42
17	219101.60	3517610.92
18	219101.23	3517610.55
19	219100.73	3517610.42
20	219100.23	3517610.55
21	219099.86	3517610.92
22	219099.73	3517611.42
23	219099.86	3517611.92
24	219100.23	3517612.29
13	219100.73	3517612.42
–	–	–
25	219025.30	3517618.16
26	219025.80	3517618.03
27	219026.17	3517617.66
28	219026.30	3517617.16
29	219026.17	3517616.66
30	219025.80	3517616.29
31	219025.30	3517616.16
32	219024.80	3517616.29
33	219024.43	3517616.66
34	219024.30	3517617.16
35	219024.43	3517617.66
36	219024.80	3517618.03
25	219025.30	3517618.16
–	–	–
37	219075.14	3517625.48

38	219075.64	3517625.35
39	219076.01	3517624.98
40	219076.14	3517624.48
41	219076.01	3517623.98
42	219075.64	3517623.61
43	219075.14	3517623.48
44	219074.64	3517623.61
45	219074.27	3517623.98
46	219074.14	3517624.48
47	219074.27	3517624.98
48	219074.64	3517625.35
37	219075.14	3517625.48
-	-	-
49	219055.46	3517629.82
50	219055.96	3517629.69
51	219056.33	3517629.32
52	219056.46	3517628.82
53	219056.33	3517628.32
54	219055.96	3517627.95
55	219055.46	3517627.82
56	219054.96	3517627.95
57	219054.59	3517628.32
58	219054.46	3517628.82
59	219054.59	3517629.32
60	219054.96	3517629.69
49	219055.46	3517629.82
-	-	-
61	219032.89	3517641.22
62	219033.39	3517641.09
63	219033.76	3517640.72
64	219033.89	3517640.22
65	219033.76	3517639.72
66	219033.39	3517639.35
67	219032.89	3517639.22
68	219032.39	3517639.35
69	219032.02	3517639.72
70	219031.89	3517640.22
71	219032.02	3517640.72
72	219032.39	3517641.09
61	219032.89	3517641.22