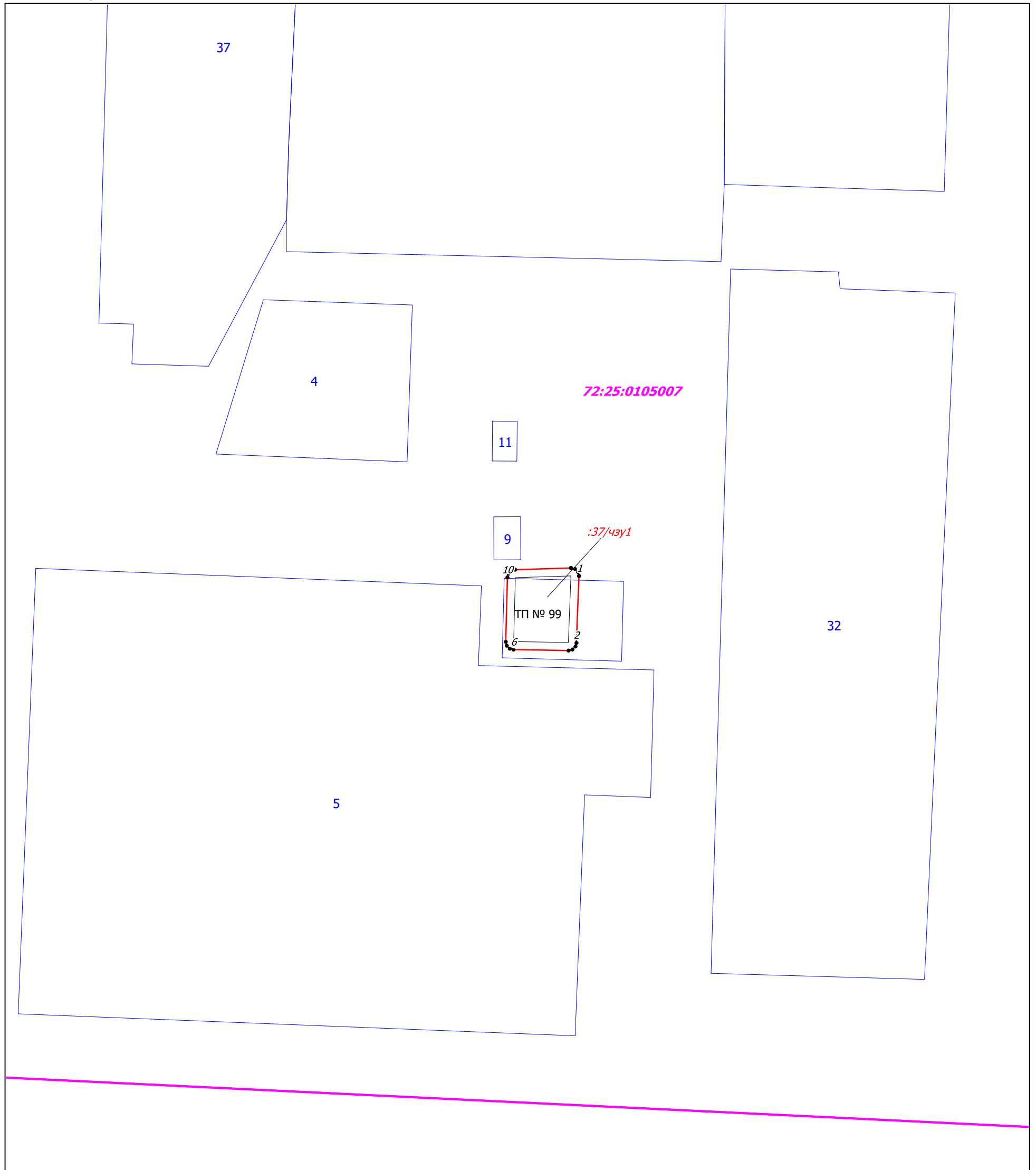




СХЕМА границ публичного сервитута на кадастровом плане территории

Объект: ТП № 99 (в составе ЭСК от ПС "Стрехнино" 220/110/10 кВ, фидер "Очистные сооружения" с ЛЭП-0,4кВ)
Местоположение: Тюменская область, г. Ишим
Проектируемая площадь: 90 кв.м.
Система координат: МСК № 3



УСЛОВНЫЕ ОБОЗНАЧЕНИЯ:

Масштаб 1:500

	граница кадастрового квартала	72:10:0811001	обозначение кадастрового номера кадастрового квартала
	границы земельных участков, сведения о которых содержатся в ЕГРН	:139/чзу1	обозначение части земельного участка
	граница публичного сервитута	:139	обозначение кадастрового номера земельного участка

Приложение к Схеме границ публичного сервитута

Обозначения характерных точек границ	Координаты, м	
	X	Y
1	2	3
1	220727.96	3515553.22
2	220719.55	3515552.90
3	220719.09	3515552.77
4	220718.72	3515552.40
5	220718.59	3515551.90
6	220718.70	3515545.00
7	220718.83	3515544.52
8	220719.20	3515544.15
9	220719.70	3515544.02
10	220727.77	3515544.23
11	220728.24	3515544.36
12	220728.61	3515544.73
13	220728.74	3515545.20
14	220728.96	3515552.19
15	220728.96	3515552.22
16	220728.83	3515552.72
17	220728.46	3515553.09
1	220727.96	3515553.22