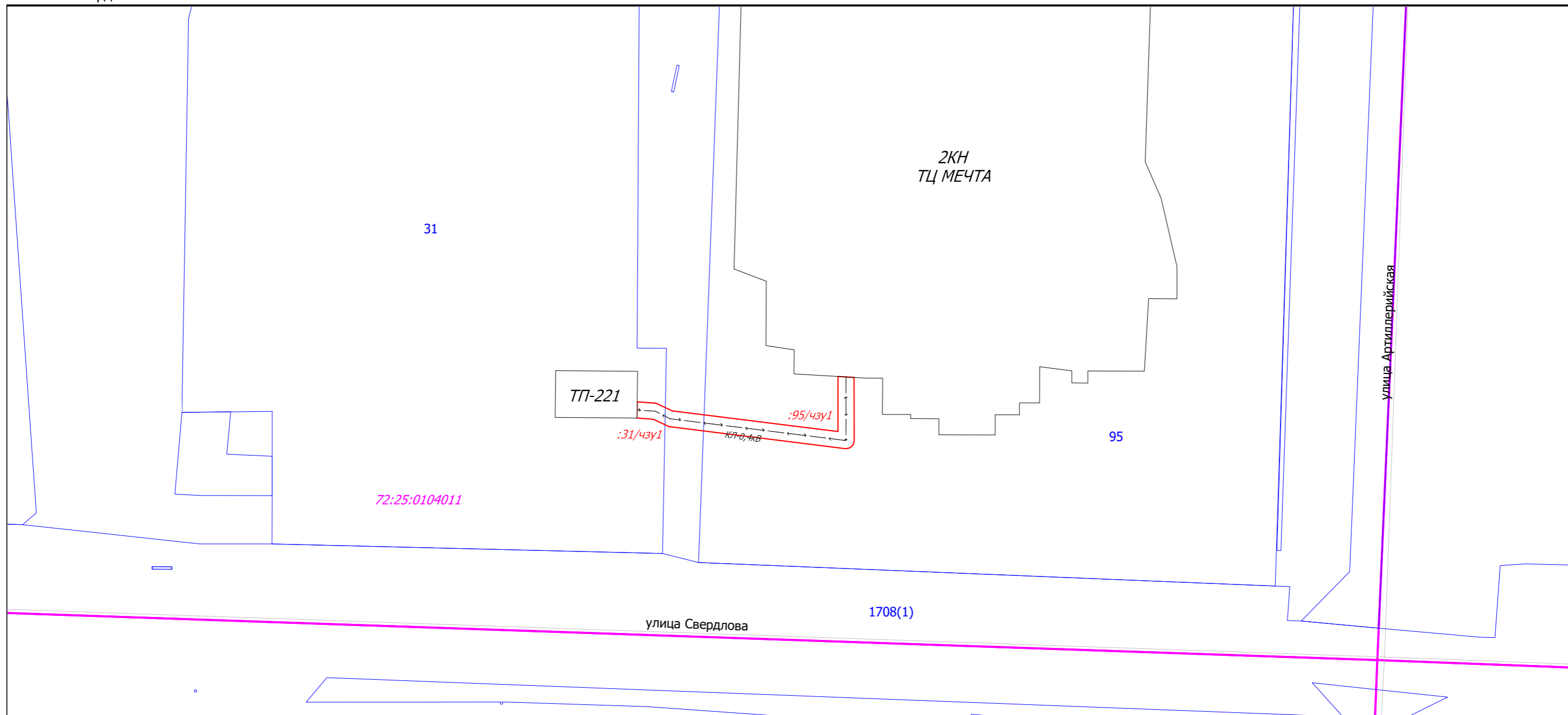





**СХЕМА границ публичного сервитута на кадастровом плане территории**

Объект: 4КЛ-0,4кВ ТП-221-I - Свердлова, 1г; 4КЛ-0,4кВ ТП-221-II - Свердлова, 1г  
Местоположение: Тюменская область, г. Ишим, ул. Свердлова  
Проектируемая площадь: 68 кв.м.  
Система координат: МСК № 3



**УСЛОВНЫЕ ОБОЗНАЧЕНИЯ:**

Масштаб 1:500

- |   |  |                      |   |
|---|--|----------------------|---|
|  | граница кадастрового квартала                                    | <i>72:25:0101001</i> | обозначение кадастрового номера кадастрового квартала |
|  | границы земельных участков, сведения о которых содержатся в ЕГРН | <i>:102/чзу1</i>     | обозначение части земельного участка                  |
|  | граница публичного сервитута                                     | 102                  | обозначение кадастрового номера земельного участка    |

Приложение к Схеме. Перечень земельных участков с обременениями

Номер п/п	Кадастровый номер	Разрешенное использование	Площадь ЗУ, кв.м.	Обозначение на Схеме	Ориентировочная площадь обременения, кв.м.
1	72:25:0104011:31	для эксплуатации и обслуживания насосной станции 3-го подъема и резервуаров	4642	:31/чзу1	7
2	72:25:0104011:95	для строительства торгового центра	8000	:95/чзу1	51
3	земли, государственная собственность на которые не разграничена	-	-	-	10

Приложение к Схеме границ публичного сервитута

Обозначения характерных точек границ	Координаты, м	
	X	Y
1	2	3
1	220611.43	3514486.05
2	220611.27	3514488.40
3	220610.32	3514490.42
4	220607.75	3514510.99
5	220614.59	3514510.99
6	220614.48	3514512.98
7	220606.62	3514513.00
8	220606.13	3514512.86
9	220605.75	3514512.49
10	220605.62	3514511.99
11	220608.36	3514489.98
12	220609.29	3514488.06
13	220609.43	3514486.03
1	220611.43	3514486.05