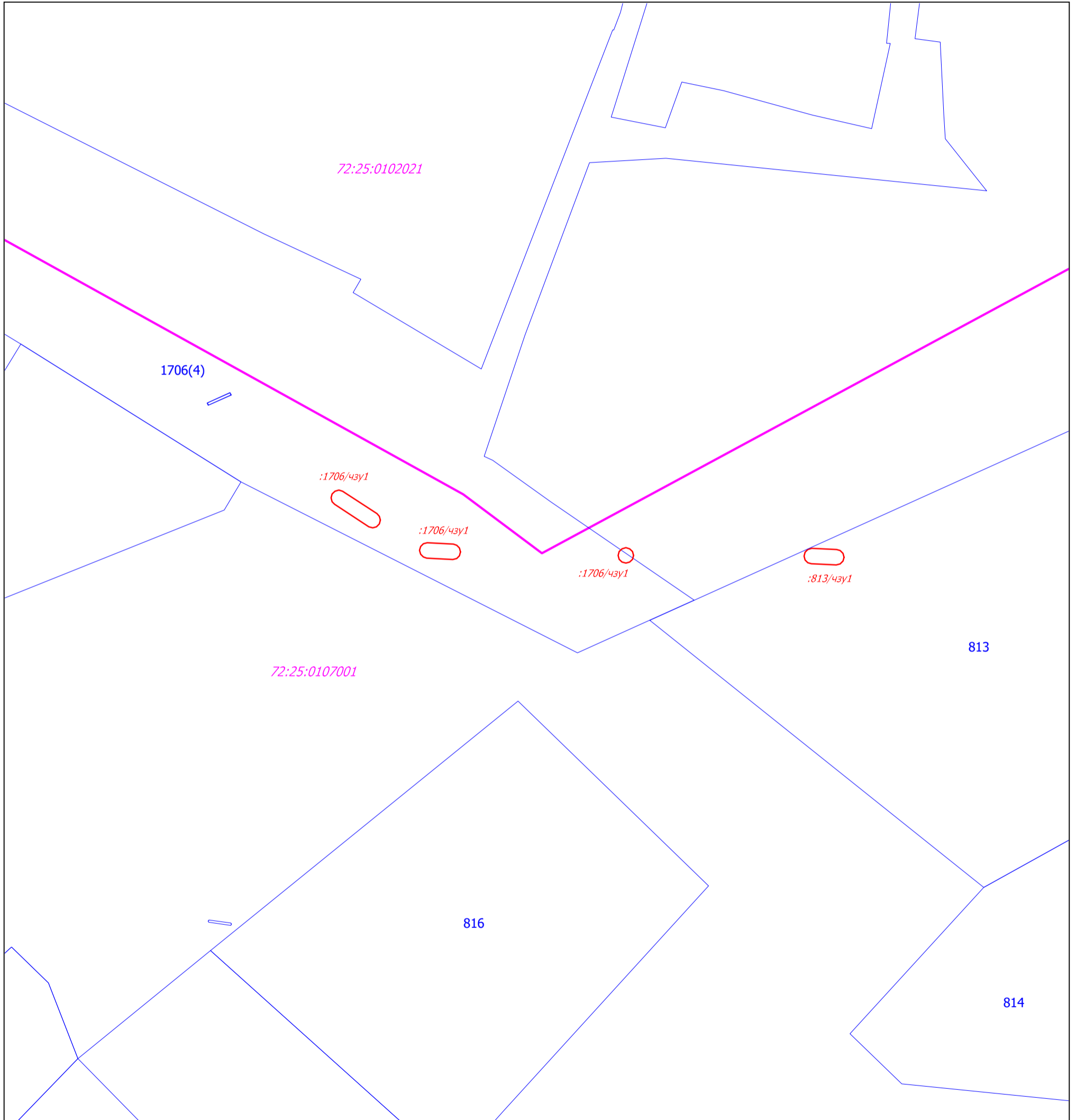




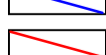
**СХЕМА границ публичного сервитута на кадастровом плане территории**

Объект: КТП-342, ВЛ-10кВ ф. "Очистные сооружения" отпайка на ТП-342, ВЛ-0,4кВ ф. "Деповская площадка № 2" от ТП-342  
Местоположение: Тюменская область, г. Ишим, ул. Деповская  
Ориентировочная площадь: 36 кв.м.  
Система координат: МСК № 3



Масштаб 1:500

**УСЛОВНЫЕ ОБОЗНАЧЕНИЯ:**

	граница кадастрового квартала	<i>72:25:0104016</i>	обозначение кадастрового номера кадастрового квартала
	границы земельных участков, сведения о которых содержатся в ЕГРН	<i>:989/чзу1</i>	обозначение части земельного участка
	граница публичного сервитута	<b>989</b>	обозначение кадастрового номера земельного участка

Приложение к Схеме. Перечень земельных участков с обременениями

Номер п/п	Кадастровый номер	Разрешенное использование	Площадь ЗУ, кв.м.	Обозначение на Схеме	Ориентировочная площадь обременения, кв.м.
1	72:25:0000000:1706	земельные участки (территории) общего пользования	65125	:1706/чзу1	25
2	72:25:0107001:813	под нежилые здания (капитальные гаражи)	6890	:813/чзу1	9
3	земли, государственная собственность на которые не разграничена	-	-	-	2

Приложение к Схеме границ публичного сервитута

Обозначения характерных точек границ	Координаты, м	
	X	Y
1	2	3
–	–	–
1	220598.15	3517705.70
2	220598.65	3517705.57
3	220598.98	3517705.25
4	220601.90	3517700.80
5	220602.04	3517700.30
6	220601.90	3517699.81
7	220601.54	3517699.44
8	220601.04	3517699.31
9	220600.54	3517699.44
10	220600.20	3517699.76
11	220597.28	3517704.21
12	220597.15	3517704.71
13	220597.28	3517705.21
14	220597.65	3517705.57
1	220598.15	3517705.70
–	–	–
15	220594.02	3517716.12
16	220594.52	3517715.98
17	220594.88	3517715.62
18	220595.02	3517715.18
19	220595.22	3517711.80
20	220595.08	3517711.29
21	220594.72	3517710.93
22	220594.22	3517710.79
23	220593.72	3517710.93
24	220593.35	3517711.29
25	220593.22	3517711.73
26	220593.02	3517715.12
27	220593.16	3517715.62
28	220593.52	3517715.98
15	220594.02	3517716.12
–	–	–
29	220593.56	3517738.60
30	220594.06	3517738.46
31	220594.42	3517738.10
32	220594.56	3517737.60
33	220594.42	3517737.10
34	220594.06	3517736.74
35	220593.56	3517736.60
36	220593.06	3517736.74
37	220592.69	3517737.10
38	220592.56	3517737.60
39	220592.69	3517738.10

40	220593.06	3517738.46
29	220593.56	3517738.60
–	–	–
41	220593.32	3517765.94
42	220593.82	3517765.81
43	220594.19	3517765.44
44	220594.32	3517764.99
45	220594.47	3517761.75
46	220594.33	3517761.25
47	220593.97	3517760.89
48	220593.47	3517760.75
49	220592.97	3517760.89
50	220592.60	3517761.25
51	220592.47	3517761.70
52	220592.32	3517764.95
53	220592.46	3517765.44
54	220592.82	3517765.81
41	220593.32	3517765.94